
















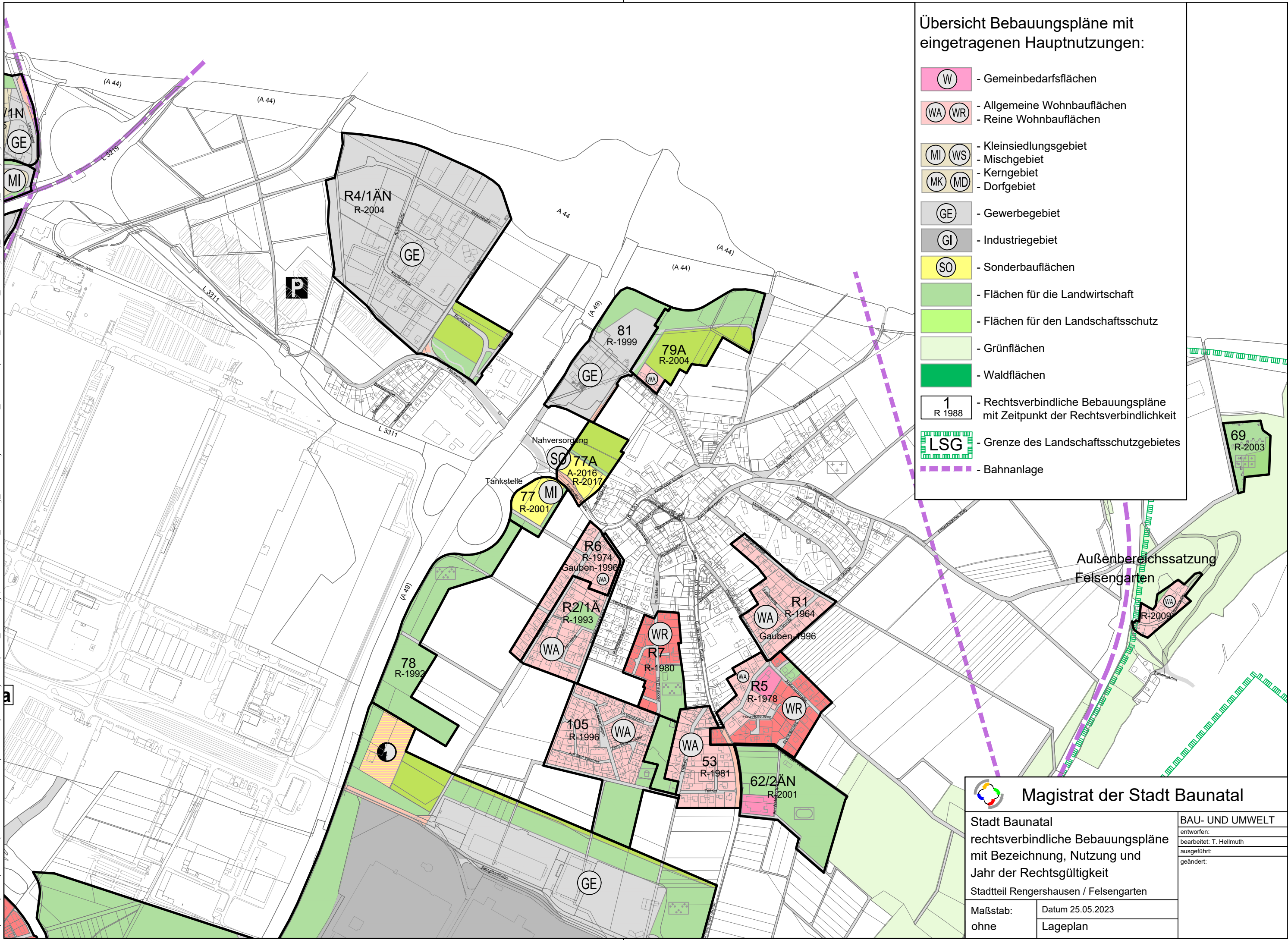



M:\Daten\6005\AutocAD\ÜBERSICHTSKARTEN\Übersichtspläne Übersicht_Nutzung_Aufstellungsbeschlüsse_Stadtteile_230525_BP\pläne Ü_Rechtsgültig_Aufstellung_Nutzung.dwg

Übersicht Bebauungspläne mit eingetragenen Hauptnutzungen:

-  - Gemeinbedarfsflächen
-   - Allgemeine Wohnbauflächen
- Reine Wohnbauflächen
-   - Kleinsiedlungsgebiet
- Mischgebiet
-   - Kerngebiet
- Dorfgebiet
-  - Gewerbegebiet
-  - Industriegebiet
-  - Sonderbauflächen
-  - Flächen für die Landwirtschaft
-  - Flächen für den Landschaftsschutz
-  - Grünflächen
-  - Waldflächen
-  - Rechtsverbindliche Bebauungspläne mit Zeitpunkt der Rechtsverbindlichkeit
-  - Grenze des Landschaftsschutzgebietes
-  - Bahnanlage



Außenbereichssatzung
Felsengarten

 Magistrat der Stadt Baunatal		BAU- UND UMWELT
Stadt Baunatal		
rechtsverbindliche Bebauungspläne mit Bezeichnung, Nutzung und Jahr der Rechtsgültigkeit		
Stadtteil Rengershausen / Felsengarten		
Maßstab: ohne	Datum 25.05.2023	
		entworfen:
		bearbeitet: T. Hellmuth
		ausgeführt:
		geändert:
Lageplan		